






# Wegbeschreibung Swinemünde

## Radisson Blu

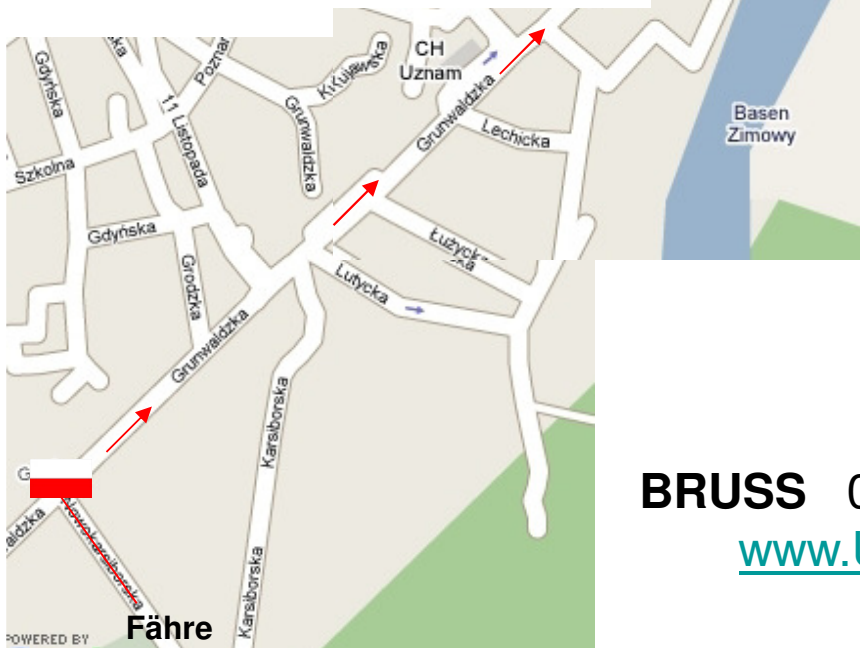
Es gibt 2 Varianten nach Swinemünde: auf polnischer oder deutscher Seite das Haff umfahren.

 Der kürzeste Weg an die polnische Ostseeküste ist über die Autobahn Berlin – Stettin A11. Grenzübergang Pomellen (für die Anreise von Schwedt empfehlen wir den Übergang Rosow). Bitte folgen Sie der Autobahn in Richtung Gdansk. Hinter Stettin endet die schon recht gut ausgebaute Autobahn in eine normale Landstrasse Richtung Swinoujście. Folgen Sie dieser immer geradeaus bis zur kostenlosen Fähre. (3km hinter der Abfahrt nach Misdroy gibt es einen Hinweis: Swinoujście Zentrum rechts – bitte ignorieren, die Stadtfähre ist nur für Swinemünder Kfz.)

Nach der Überfahrt sind es noch ca. 5 km bis in die Stadt. Am Ende der Zufahrt bitte rechts abbiegen. Weiter siehe Skizze ab: 

 Fahren Sie auf die A20 und nehmen die Ausfahrt nach Anklam. Hinter Anklam folgen Sie der B110 bis Ahlbeck. Am Ende der Strasse rechts abbiegen und nach 3 km sind Sie in Swinemünde. An der 1. Ampel links, der Hauptstrasse folgend kommen Sie auf die ul. Henryka Sienkiewicza.

Weiter für beide Varianten: Folgen Sie der Sienkiewicza bis zum Ende und biegen links ab. Nach 400m sehen Sie das Radisson Blu.



### Kleine Verkehrsfiel:

Handyverbot am Steuer, kein Alkohol, Abblendlicht ganzjährig

Bewachte Parkplätze benutzen.

Höchstgeschwindigkeiten:

- innerorts 50 km/h (22 – 6Uhr 60 km/h)
- außerorts 90 km/h
- Autobahn 130 km/h

**BRUSS** 03332/58 11 44 Schwedt

[www.UrlaubinPolen24.de](http://www.UrlaubinPolen24.de)