





Wegbeschreibung Swinemünde West Baltic

Es gibt 2 Varianten nach Swinemünde: auf polnischer oder deutscher Seite das Haff umfahren.

1. Der kürzeste Weg an die polnische Ostseeküste ist über die Autobahn Berlin – Stettin A11. Grenzübergang Pomellen (für die Anreise von Schwedt empfohlen wir den Übergang Rosow). Bitte folgen Sie der Autobahn in Richtung Gdansk. Hinter Stettin endet die schon recht gut ausgebaute Autobahn in eine normale Landstrasse Richtung Swinoujscie. Folgen Sie dieser immer geradeaus bis zur kostenlosen Fähre. (3km hinter der Abfahrt nach Misdroy gibt es einen Hinweis: Swinoujscie Zentrum rechts – bitte ignorieren, die Stadtfähre ist nur für Swinemünder Kfz.)

Nach der Überfahrt sind es noch ca. 5 km bis in die Stadt. Am Ende der Zufahrt bitte rechts abbiegen. Weiter siehe Skizze ab: 

2. Fahren Sie auf die A20 und nehmen die Ausfahrt nach Anklam. Hinter Anklam folgen Sie der B110 bis Ahlbeck. Am Ende der Strasse rechts abbiegen und nach 3 km sind Sie in Swinemünde. An der 1. Ampel links, der Hauptstrasse folgend kommen Sie auf die ul. Henryka Sienkiewicza. 

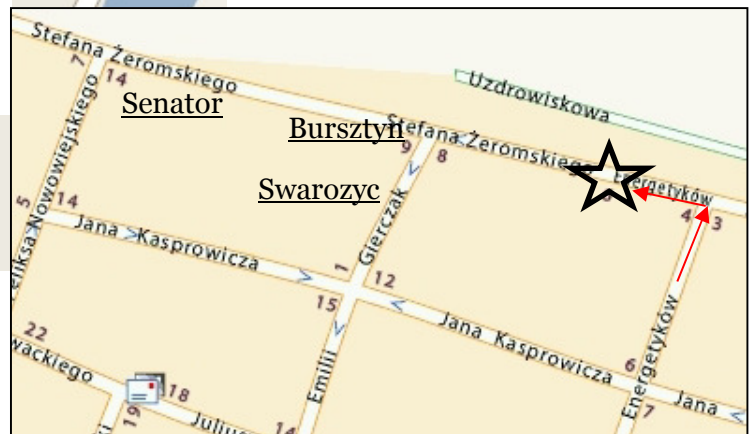


Kleine Verkehrsfiel:

Handyverbot am Steuer, kein Alkohol, Abblendlicht ganzjährig
Bewachte Parkplätze benutzen.

Höchstgeschwindigkeiten:

- innerorts 50 km/h (22 – 6Uhr 60 km/h)
- außerorts 90 km/h
- Autobahn 130 km/h



BRUSS 03332/58 11 44 Schwedt

www.UrlaubinPolen24.de